

Ведомость жилых и общественных зданий и сооружений

Номер по генплану	Обозначение типового проекта	Этажность	Количество		Площадь, м²				Строительный объем, м³		
			секций	квартир	застройки		общая		здания	всего	
					здания	всего	здания	всего			
1	Жилой дом	5	2	40	40	480,0	480,0				
2	Трансформаторная подстанция	1	1			19,5	19,5				

Технико-экономические показатели

№ п/п	Наименование	Площадь, м²	%
1	Площадь отведенного земельного участка	2 085	
2	Площадь застройки	499,5	23
3	Площадь твердых покрытий, из них:	862	38
	- асфальтобетонное покрытие проездов	497	
	- покрытие тротуаров	251	
	- отмостка	1 14	
4	Площадь озеленения	702	32
5	Площадки дворового благоустройства	139	7
6	Коэффициент плотности застройки $K_{плз}=0.9$	1876.8 / 2085	

Условные изображения



	Граница отведенного участка		Асфальтобетонное покрытие проездов
	Граница благоустройства		Покрытие тротуаров
	Проектируемые здания		Открытые парковки для временного хранения легковых автомобилей
	Существующие здания и сооружения		Газон, зеленые насаждения


Примечание

Разбивку жилого пятиэтажного дома производить в осях и от створа стен существующего трехэтажного жилого дома.

Ведомость потребности в площадках дворового благоустройства

Условное обознач. или № по ГП	Наименование площадок	Норма на 1 чел. м²/ чел.	Требуемое кол-во	Фактическое кол-во
дп	Площадки для игр детей дошкольного и младшего школьного возраста	0,7	38	43
по	Для отдыха взрослого населения	0,1	5	12
сп	Для занятий физкультурой (50%)	2,0	50	66
хп	Для хозяйственных целей	0,3	15	16
③	Парковки для временной стоянки (парковки) легковых автомобилей		14 м/м	14 м/м

15-16-ПЗУ					
Многоквартирный пятиэтажный жилой дом, по адресу: г.Тверь, наб.Иртыша, д.10					
Изм.	Кол. уч.	Лист	№ док.	Подп.	Дата
ГИП		Потемкин			
Разраб		Антонов			
				Стадия	Лист
				П	3
				Листов	
				Схема планировочной организации земельного участка. М 1:500.	
				ООО "РусПроектСтрой"	

Инв. № подл.	15-16
Подпись и дата	 02.17
Взамен инв. №	

